

ด่วนที่สุด

ที่ ยส ๐๐๒๓.๖/๑๖๑๖



สำนักงานท้องถิ่นจังหวัดยโสธร

ศาลากลางจังหวัดยโสธร ยส ๓๕๐๐๐

๒ กรกฎาคม ๒๕๖๙

เรื่อง การติดตามสภาพอากาศและเตรียมความพร้อมรับมือผลกระทบจากฝนตกหนักและคลื่นลมแรง

เรียน นายองค์การบริหารส่วนจังหวัดยโสธร นายกเทศมนตรีเมืองยโสธร และท้องถิ่นอำเภอ ทุกอำเภอ

อ้างถึง ๑. หนังสือจังหวัดยโสธร ด่วนที่สุด ที่ ยส ๐๐๒๓.๖/ว ๘๓๓๒ ลงวันที่ ๘ มิถุนายน ๒๕๖๙

๒. หนังสือกรมส่งเสริมการปกครองท้องถิ่น ด่วนที่สุด ที่ มท ๐๘๒๓.๒/ว ๒๗๘๕ ลงวันที่ ๑๒ มิถุนายน ๒๕๖๙

๒. หนังสือจังหวัดยโสธร ด่วนที่สุด ที่ ยส ๐๐๒๓.๖/ว ๘๘๓๙ ลงวันที่ ๑๙ มิถุนายน ๒๕๖๙

สิ่งที่ส่งมาด้วย สำเนาหนังสือกรมส่งเสริมการปกครองท้องถิ่น ด่วนที่สุด ที่ มท ๐๘๒๓.๒/ว ๔๐๐๒

ลงวันที่ ๓๐ มิถุนายน ๒๕๖๙

จำนวน ๑ ชุด

ตามที่จังหวัดยโสธรได้แจ้งแนวทางการเตรียมความพร้อมรับสถานการณ์อุทกภัยในช่วงฤดูฝน ปี ๒๕๖๙ โดยให้องค์กรปกครองส่วนท้องถิ่นดำเนินการเตรียมความพร้อมก่อนเกิดภัย การเผชิญเหตุ การให้ความช่วยเหลือประชาชน และการใช้จ่ายงบประมาณหลังเกิดภัย ตามแนวทางการเตรียมความพร้อมรับสถานการณ์อุทกภัยของกองบัญชาการป้องกันและบรรเทาสาธารณภัยแห่งชาติ พร้อมทั้งขอความร่วมมือองค์กรปกครองส่วนท้องถิ่นเฝ้าระวังและติดตามสถานการณ์สภาพอากาศอย่างใกล้ชิด ตลอดจนรายงานข้อมูลสถานการณ์อุทกภัยความเสียหาย และการให้ความช่วยเหลือประชาชนขององค์กรปกครองส่วนท้องถิ่นในช่วงฤดูฝน ปี ๒๕๖๙ ผ่านระบบออนไลน์ Google Forms ทุกครั้งที่เกิดสถานการณ์อุทกภัยในพื้นที่และให้องค์กรปกครองส่วนท้องถิ่นรายงานข้อมูลดังกล่าวให้จังหวัดยโสธรทราบ ผ่านไลน์กลุ่ม “ป้องกันและบรรเทาสาธารณภัย อปท. ยโสธร” นั้น

กรมส่งเสริมการปกครองท้องถิ่นแจ้งว่า เนื่องด้วยกรมอุตุนิยมวิทยา และกองอำนวยการป้องกันและบรรเทาสาธารณภัยกลาง ได้มีการแจ้งเตือนอันตรายจากฝนตกหนักถึงหนักมากบริเวณประเทศไทย และคลื่นลมแรงบริเวณทะเลอันดามันตอนบน มีผลกระทบ ในช่วงวันที่ ๒๙ มิถุนายน - ๓ กรกฎาคม ๒๕๖๙ ซึ่งอาจก่อให้เกิดอุทกภัย น้ำป่าไหลหลาก ดินถล่ม และส่งผลกระทบต่อชีวิตและทรัพย์สินของประชาชนได้ จึงขอความร่วมมือองค์กรปกครองส่วนท้องถิ่น ดำเนินการ ดังนี้

๑. ติดตามสถานการณ์อย่างใกล้ชิด เตรียมความพร้อม ในการป้องกันและเผชิญเหตุ ตลอดจนดำเนินการรายงานข้อมูลสถานการณ์อุทกภัย ความเสียหาย และการให้ความช่วยเหลือประชาชน โดยถือปฏิบัติตามหนังสือกรมส่งเสริมการปกครองท้องถิ่น ด่วนที่สุด ที่ มท ๐๘๒๓.๒/ว ๒๗๘๕ ลงวันที่ ๑๒ มิถุนายน ๒๕๖๙ และหนังสือจังหวัดยโสธร ด่วนที่สุด ที่ ยส ๐๐๒๓.๖/ว ๘๘๓๙ ลงวันที่ ๑๙ มิถุนายน ๒๕๖๙ อย่างเคร่งครัด

๒. ประสานการปฏิบัติงานกับกองอำนาจการป้องกันและบรรเทาสาธารณภัยจังหวัดอย่างใกล้ชิด เพื่อให้การติดตามสถานการณ์ การแจ้งเตือน การให้ความช่วยเหลือ และการรายงานข้อมูลเป็นไปอย่างรวดเร็ว และมีประสิทธิภาพ

รายละเอียดปรากฏตามสิ่งที่ส่งมาด้วย

จึงเรียนมาเพื่อทราบและดำเนินการต่อไป สำหรับท้องถิ่นอำเภอขอให้แจ้งเทศบาลตำบล และองค์การบริหารส่วนตำบลในพื้นที่ดำเนินการเช่นเดียวกัน

ขอแสดงความนับถือ

(นายฤทธิชัย หมุนสุข)

ผู้อำนวยการสูง รักษาราชการแทน
ท้องถิ่นจังหวัดยโสธร

กลุ่มงานบริการสาธารณะท้องถิ่นและประสานงานท้องถิ่นอำเภอ

โทรศัพท์/โทรสาร ๐-๔๕๗๑-๓๐๓๕ ต่อ ๔๕

เป้าหมายการพัฒนาจังหวัดยโสธร “ยโสธรเมืองเกษตรอินทรีย์ เมืองแห่งวิถีอีสาน”

กรมส่งเสริมการปกครองส่วนท้องถิ่น
เลขที่รับ ๗๘๑
วันที่ ๑ ก.ค. ๒๕๖๙
เวลา

กรมส่งเสริมการปกครองส่วนท้องถิ่นจังหวัดโคราช
เลขที่รับ ๓๑๕๔
วันที่ ๑ ก.ค. ๒๕๖๙
() ผ.บ.ท. () กง.บ.ถ. () กง.ส.ล.
() กง.ก.ม. () กง.ก.ง. () กง.บ.ป.

ด่วนที่สุด บันทึกข้อความ

ส่วนราชการ กรมส่งเสริมการปกครองท้องถิ่น กองป้องกันและบรรเทาสาธารณภัยท้องถิ่น

โทร. ๐ ๒๒๔๑ ๙๐๐๐ ต่อ ๕๒๑๒

ที่ มท ๐๘๒๓.๒/ว ๒๐๐๒ วันที่ ๓๐ มิถุนายน ๒๕๖๙

เรื่อง กวรวัดติดตามสภาพอากาศและเตรียมความพร้อมรับมือผลกระทบจากฝนตกหนักและคลื่นลมแรง

เรียน ท้องถิ่นจังหวัด ทุกจังหวัด

ตามที่กรมส่งเสริมการปกครองท้องถิ่นได้มีหนังสือ ด่วนที่สุด ที่ มท ๐๘๒๓.๒/ว ๒๔๙๘ ลงวันที่ ๒๖ พฤษภาคม ๒๕๖๙ แจ้งแนวทางการเตรียมความพร้อมรับสถานการณ์อุทกภัยในช่วงฤดูฝน ปี ๒๕๖๙ โดยให้องค์กรปกครองส่วนท้องถิ่นดำเนินการเตรียมความพร้อมก่อนเกิดภัย การเผชิญเหตุ การให้ความช่วยเหลือประชาชน และการใช้จ่ายงบประมาณหลังเกิดภัย ตามแนวทางการเตรียมความพร้อมรับสถานการณ์อุทกภัยของกองบัญชาการป้องกันและบรรเทาสาธารณภัยแห่งชาติ พร้อมทั้งขอความร่วมมือท้องถิ่นจังหวัดแจ้งองค์กรปกครองส่วนท้องถิ่นในพื้นที่เผื่อระวังและติดตามสถานการณ์สภาพอากาศอย่างใกล้ชิด ตลอดจนรายงานข้อมูลสถานการณ์อุทกภัย ความเสียหาย และการให้ความช่วยเหลือประชาชนขององค์กรปกครองส่วนท้องถิ่นในช่วงฤดูฝน ปี ๒๕๖๙ ผ่านระบบออนไลน์ Google Forms ทุกครั้งที่เกิดสถานการณ์อุทกภัยในพื้นที่ และให้สำนักงานท้องถิ่นจังหวัด รายงานข้อมูลดังกล่าวให้กรมส่งเสริมการปกครองท้องถิ่นทราบ ผ่านไลน์กลุ่ม “ศูนย์ปฏิบัติการ สด.” ตามหนังสือ กรมส่งเสริมการปกครองท้องถิ่น ด่วนที่สุด ที่ มท ๐๘๒๓.๒/ว ๒๗๘๕ ลงวันที่ ๑๒ มิถุนายน ๒๕๖๙ และหนังสือ กรมส่งเสริมการปกครองท้องถิ่น ด่วนที่สุด ที่ มท ๐๘๒๓.๓/ว ๒๘๕๕ ลงวันที่ ๑๗ มิถุนายน ๒๕๖๙ นั้น

เนื่องด้วยกรมอุตุนิยมวิทยา และกองอำนวยการป้องกันและบรรเทาสาธารณภัยกลาง ได้มีการแจ้งเตือน อันตรายจากฝนตกหนักถึงหนักมากบริเวณประเทศไทย และคลื่นลมแรงบริเวณทะเลอันดามันตอนบน มีผลกระทบ ในช่วงวันที่ ๒๙ มิถุนายน - ๓ กรกฎาคม ๒๕๖๙ ซึ่งอาจก่อให้เกิดอุทกภัย น้ำป่าไหลหลาก ดินถล่ม และส่งผลกระทบต่อชีวิตและทรัพย์สินของประชาชนได้ จึงขอให้สำนักงานท้องถิ่นจังหวัด ดำเนินการ ดังนี้

๑. กำชับองค์กรปกครองส่วนท้องถิ่นในพื้นที่ติดตามสถานการณ์อย่างใกล้ชิด เตรียมความพร้อม ในการป้องกันและเผชิญเหตุ ตลอดจนดำเนินการรายงานข้อมูลสถานการณ์อุทกภัย ความเสียหาย และการให้ความช่วยเหลือประชาชน โดยถือปฏิบัติตามหนังสือกรมส่งเสริมการปกครองท้องถิ่น ด่วนที่สุด ที่ มท ๐๘๒๓.๒/ว ๒๗๘๕ ลงวันที่ ๑๒ มิถุนายน ๒๕๖๙ และหนังสือกรมส่งเสริมการปกครองท้องถิ่น ด่วนที่สุด ที่ มท ๐๘๒๓.๓/ว ๒๘๕๕ ลงวันที่ ๑๗ มิถุนายน ๒๕๖๙ อย่างเคร่งครัด

๒. ประสานการปฏิบัติงานกับกองอำนวยการป้องกันและบรรเทาสาธารณภัยจังหวัดอย่างใกล้ชิด เพื่อให้การติดตามสถานการณ์ การแจ้งเตือน การให้ความช่วยเหลือ และการรายงานข้อมูลเป็นไปอย่างรวดเร็ว และมีประสิทธิภาพ

รายละเอียดปรากฏตามเอกสารที่แนบมาพร้อมนี้

จึงเรียนมาเพื่อพิจารณาดำเนินการ

(นายบุญประสงค์ นวลสายย์)
รองอธิบดี ปฏิบัติราชการแทน
อธิบดีกรมส่งเสริมการปกครองท้องถิ่น

(สำเนา)



ประกาศกรมอุตุนิยมวิทยา
เรื่อง ฝนตกหนักถึงหนักมากบริเวณประเทศไทย
และคลื่นลมแรงบริเวณทะเลอันดามันตอนบน
(มีผลกระทบในช่วงวันที่ 28 มิถุนายน - 3 กรกฎาคม 2569)
ฉบับที่ 5 (95/2569)

ในช่วงวันที่ 28 มิ.ย. - 3 ก.ค. 69 ประเทศไทยจะมีฝนเพิ่มขึ้น และมีฝนตกหนักถึงหนักมากบางแห่ง โดยเฉพาะบริเวณภาคตะวันออกเฉียงเหนือและภาคตะวันออกเนื่องจากจะมีร่องมรสุมพาดผ่านภาคเหนือและภาคตะวันออกเฉียงเหนือตอนบน ประกอบกับมรสุมตะวันตกเฉียงใต้ที่พัดปกคลุมทะเลอันดามัน ประเทศไทย และอ่าวไทยจะมีกำลังแรงขึ้น ขอให้ประชาชนในบริเวณดังกล่าวระวังอันตรายจากฝนตกหนักถึงหนักมากและฝนที่ตกสะสม ซึ่งอาจทำให้เกิดน้ำท่วมฉับพลันและน้ำป่าไหลหลาก โดยเฉพาะพื้นที่ลาดเชิงเขาใกล้ทางน้ำไหลผ่านและพื้นที่ลุ่มไว้ด้วย

สำหรับคลื่นลมบริเวณทะเลอันดามันตอนบนจะมีกำลังค่อนข้างแรงในช่วงวันที่ 29 มิ.ย. - 3 ก.ค. 69 โดยมีคลื่นสูง 2-3 เมตร บริเวณที่มีฝนฟ้าคะนองจะมีคลื่นสูงมากกว่า 3 เมตร ส่วนทะเลอันดามันตอนล่างและอ่าวไทยตอนบนมีคลื่นสูงประมาณ 2 เมตร บริเวณที่มีฝนฟ้าคะนองคลื่นสูงมากกว่า 2 เมตร ขอให้ชาวเรือบริเวณทะเลอันดามันและอ่าวไทยเดินเรือด้วยความระมัดระวัง และหลีกเลี่ยงการเดินเรือในบริเวณที่มีฝนฟ้าคะนอง สำหรับเรือเล็กบริเวณทะเลอันดามันตอนบนควรงดออกจากฝั่งในช่วงวันดังกล่าวไว้ด้วย

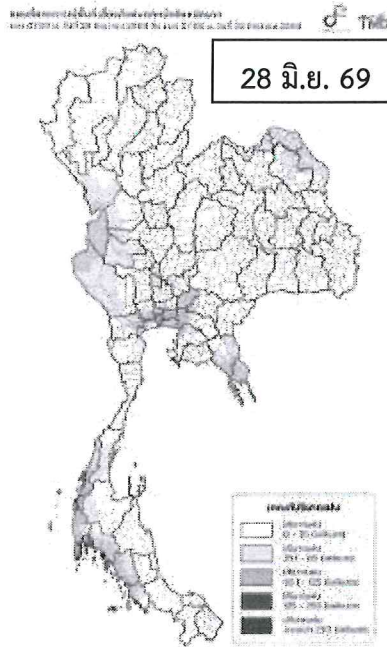
ทั้งนี้ เพื่อความปลอดภัยและลดผลกระทบที่อาจเกิดขึ้น ขอให้ประชาชนวางแผนการใช้ชีวิตและการเดินทางในช่วงเวลาดังกล่าวอย่างระมัดระวัง จึงขอให้ประชาชนติดตามประกาศจากกรมอุตุนิยมวิทยา และสามารถติดตามข้อมูลที่เว็บไซต์กรมอุตุนิยมวิทยา <http://www.tmd.go.th> หรือที่ 0-2399-4012-13 และ 1182 ได้ตลอด 24 ชั่วโมง

ประกาศ ณ วันที่ 28 มิถุนายน พ.ศ. 2569 เวลา 17.00 น.
กรมอุตุนิยมวิทยาจะออกประกาศฉบับต่อไปในวันที่ 29 มิถุนายน พ.ศ. 2569 เวลา 05.00 น.

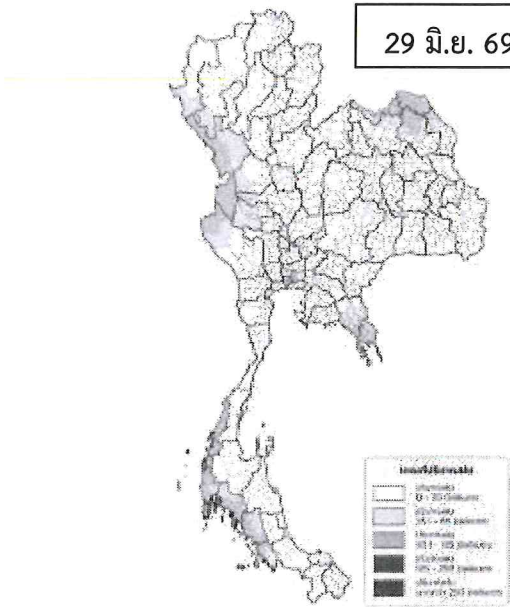
(ลงชื่อ) สุกันยาณี ยะวิญชาญ
(นางสาวสุกันยาณี ยะวิญชาญ)
อธิบดีกรมอุตุนิยมวิทยา

สำเนาถูกต้อง

(นายสุรพงษ์ สารปะ)
ผู้อำนวยการกองพยากรณ์อากาศ



29 มิ.ย. 69



วันที่	จังหวัดที่คาดว่าจะได้รับผลกระทบจากฝนตกหนักมาก
29 มิถุนายน 2569	ภาคเหนือ: จังหวัดตาก ภาคกลาง: จังหวัดกาญจนบุรี ภาคตะวันออก: จังหวัดตราด

วันที่	จังหวัดที่คาดว่าจะได้รับผลกระทบจากฝนตกหนัก
29 มิถุนายน 2569	ภาคเหนือ: จังหวัดแม่ฮ่องสอน เชียงใหม่ และกำแพงเพชร ภาคตะวันออกเฉียงเหนือ: จังหวัดอุดรธานี หนองคาย บึงกาฬ สกลนคร และนครพนม ภาคกลาง: จังหวัดนครสวรรค์ และอุทัยธานี ภาคตะวันออก: จังหวัดจันทบุรี และตราด ภาคใต้: จังหวัดระนอง พังงา ภูเก็ต กระบี่ ตรัง และสตูล



วันที่	จังหวัดที่คาดว่าจะได้รับผลกระทบจากฝนตกหนักมาก
1 กรกฎาคม 2569	ภาคตะวันออก: จังหวัดจันทบุรี และตราด ภาคใต้: จังหวัดชุมพร ระนอง และพังงา

วันที่	จังหวัดที่คาดว่าจะได้รับผลกระทบจากฝนตกหนัก
1 กรกฎาคม 2569	ภาคเหนือ: จังหวัดน่าน และตาก ภาคตะวันออกเฉียงเหนือ: จังหวัดอุดรธานี หนองคาย บึงกาฬ สกลนคร นครพนม มุกดาหาร ยโสธร อำนาจเจริญ ศรีสะเกษ และอุบลราชธานี ภาคกลาง: จังหวัดกาญจนบุรี และราชบุรี ภาคตะวันออก: จังหวัดปราจีนบุรี ฉะเชิงเทรา ชลบุรี และระยอง ภาคใต้: จังหวัดเพชรบุรี ประจวบคีรีขันธ์ สุราษฎร์ธานี ภูเก็ต กระบี่ และตรัง



วันที่	จังหวัดที่คาดว่าจะได้รับผลกระทบจากฝนตกหนักมาก
2 กรกฎาคม 2569	ภาคตะวันออกเฉียงเหนือ: จังหวัดบึงกาฬ ภาคตะวันออก: จังหวัดจันทบุรี และตราด ภาคใต้: จังหวัดชุมพร ระนอง และพังงา

วันที่	จังหวัดที่คาดว่าจะได้รับผลกระทบจากฝนตกหนัก
2 กรกฎาคม 2569	ภาคเหนือ: จังหวัดตาก กำแพงเพชร พิจิตร และเพชรบูรณ์ ภาคตะวันออกเฉียงเหนือ: จังหวัดเลย อุดรธานี หนองคาย สกลนคร นครพนม มุกดาหาร ยโสธร อำนาจเจริญ ศรีสะเกษ และอุบลราชธานี ภาคกลาง: จังหวัดกาญจนบุรี และราชบุรี ภาคตะวันออก: จังหวัดนครนายก ปราจีนบุรี ฉะเชิงเทรา ชลบุรี และระยอง ภาคใต้: จังหวัดเพชรบุรี ประจวบคีรีขันธ์ สุราษฎร์ธานี ภูเก็ต กระบี่ และตรัง



วันที่	จังหวัดที่คาดว่าจะได้รับผลกระทบจากฝนตกหนักมาก
3 กรกฎาคม 2569	ภาคกลาง: จังหวัดกาญจนบุรี ภาคตะวันออก: จังหวัดจันทบุรี และตราด

วันที่	จังหวัดที่คาดว่าจะได้รับผลกระทบจากฝนตกหนัก
3 กรกฎาคม 2569	ภาคเหนือ: จังหวัดน่าน ตาก พิชณุโลก และเพชรบูรณ์ ภาคตะวันออกเฉียงเหนือ: จังหวัดเลย อุดรธานี หนองคาย บึงกาฬ สกลนคร นครพนม มุกดาหาร ยโสธร อำนาจเจริญ สุรินทร์ ศรีสะเกษ และอุบลราชธานี ภาคกลาง: จังหวัดราชบุรี ภาคตะวันออก: จังหวัดนครนายก ปราจีนบุรี ฉะเชิงเทรา ชลบุรี และระยอง ภาคใต้: จังหวัดเพชรบุรี ระนอง และพังงา



หนังสือในราชการกองอำนวยการป้องกันและบรรเทาสาธารณภัยกลาง

ด่วนที่สุด

ที่ มท (กปกก) ๐๖๑๐/ว ๘๘๒

วันที่ ๒๗ มิถุนายน ๒๕๖๙

จาก อธิบดีกรมป้องกันและบรรเทาสาธารณภัย/ผู้อำนวยการกลาง
ถึง ผู้ว่าราชการจังหวัด/ผู้อำนวยการจังหวัดแม่ฮ่องสอน เชียงใหม่ เชียงราย พะเยา น่าน ตาก กำแพงเพชร พิจิตร เพชรบูรณ์ นครสวรรค์ อุทัยธานี เลย อุดรธานี หนองคาย บึงกาฬ สกลนคร นครพนม มุกดาหาร ยโสธร อำนาจเจริญ สุรินทร์ ศรีสะเกษ อุบลราชธานี กาญจนบุรี ราชบุรี นครนายก ปราจีนบุรี ฉะเชิงเทรา ชลบุรี ระยอง จันทบุรี ตราด เพชรบุรี ประจวบคีรีขันธ์ ชุมพร สุราษฎร์ธานี ระนอง พังงา ภูเก็ต กระบี่ ตรัง และจังหวัดสตูล

ด้วยประกาศกรมอุตุนิยมวิทยา เรื่อง ฝนตกหนักถึงหนักมากบริเวณประเทศไทย และคลื่นลมแรงบริเวณทะเลอันดามันตอนบน (มีผลกระทบในช่วงวันที่ ๒๘ มิถุนายน - ๓ กรกฎาคม ๒๕๖๙) ฉบับที่ ๒ (๙๒/๒๕๖๙) ประกาศ ณ วันที่ ๒๗ มิถุนายน ๒๕๖๙ เวลา ๐๕.๐๐ น. แจ้งว่า ในช่วงวันที่ ๒๘ มิถุนายน - ๓ กรกฎาคม ๒๕๖๙ ประเทศไทยจะมีฝนเพิ่มขึ้น และมีฝนตกหนักถึงหนักมากบางแห่ง โดยเฉพาะบริเวณภาคกลาง และภาคใต้ฝั่งตะวันตก เนื่องจากจะมีร่องมรสุมพาดผ่านภาคเหนือ และภาคตะวันออกเฉียงเหนือตอนบน ประกอบกับมรสุมตะวันตกเฉียงใต้ที่พัดปกคลุมทะเลอันดามัน ประเทศไทย และอ่าวไทยจะมีกำลังแรงขึ้น อาจทำให้เกิดน้ำท่วมฉับพลันและน้ำป่าไหลหลาก ส่วนคลื่นลมบริเวณทะเลอันดามันตอนบนจะมีกำลังค่อนข้างแรงในช่วงวันที่ ๒๘ มิถุนายน - ๓ กรกฎาคม ๒๕๖๙ โดยมีคลื่นสูง ๒ - ๓ เมตร บริเวณที่มีฝนฟ้าคะนองจะมีคลื่นสูงมากกว่า ๓ เมตร ส่วนทะเลอันดามันตอนล่าง และอ่าวไทยตอนบนมีคลื่นสูงประมาณ ๒ เมตร บริเวณที่มีฝนฟ้าคะนองคลื่นสูงมากกว่า ๒ เมตร โดยมีพื้นที่คาดว่าจะเกิดฝนตกหนัก อาจเกิดน้ำป่าไหลหลาก น้ำท่วมฉับพลัน น้ำท่วมขัง ดินโคลนถล่ม และคลื่นลมแรง ระหว่างวันที่ ๒๘ มิถุนายน - ๓ กรกฎาคม ดังนี้

๑. สถานการณ์น้ำป่าไหลหลาก น้ำท่วมฉับพลัน น้ำท่วมขัง และดินโคลนถล่ม

ภาคเหนือ จังหวัดแม่ฮ่องสอน เชียงใหม่ เชียงราย พะเยา น่าน ตาก กำแพงเพชร พิจิตร เพชรบูรณ์ นครสวรรค์ และจังหวัดอุทัยธานี

ภาคตะวันออกเฉียงเหนือ จังหวัดเลย อุดรธานี หนองคาย บึงกาฬ สกลนคร นครพนม มุกดาหาร ยโสธร อำนาจเจริญ สุรินทร์ ศรีสะเกษ และจังหวัดอุบลราชธานี

ภาคกลาง จังหวัดกาญจนบุรี ราชบุรี นครนายก ปราจีนบุรี ฉะเชิงเทรา ชลบุรี ระยอง จันทบุรี ตราด เพชรบุรี และจังหวัดประจวบคีรีขันธ์

ภาคใต้ จังหวัดชุมพร สุราษฎร์ธานี ระนอง พังงา ภูเก็ต กระบี่ ตรัง และจังหวัดสตูล

๒. คลื่นลมแรง

ภาคใต้ จังหวัดระนอง (อำเภอเมืองระนอง สุขสำราญ และอำเภอเกาะเปอร์) พังงา (อำเภอเกาะยาว ตะกั่วทุ่ง ท้ายเหมือง ตะกั่วป่า และอำเภอคุระบุรี) ภูเก็ต (ทุกอำเภอ) และจังหวัดกระบี่ (อำเภอเมืองกระบี่ คลองท่อม เกาะลันตา หนองคลอง และอำเภออ่าวลึก)

กองอำนวยการป้องกันและบรรเทาสาธารณภัยกลาง (กอปภ.ก.) จึงขอให้กองอำนวยการป้องกันและบรรเทาสาธารณภัยจังหวัดติดตามสถานการณ์ในพื้นที่อย่างใกล้ชิด และแจ้งเตือนไปยังกองอำนวยการป้องกันและบรรเทาสาธารณภัยอำเภอ กองอำนวยการป้องกันและบรรเทาสาธารณภัยองค์กรปกครองส่วนท้องถิ่น หน่วยงานที่เกี่ยวข้องและประชาชนในพื้นที่เสี่ยงภัยทราบล่วงหน้า และดำเนินการ ดังนี้

๑. กรณีน้ำป่าไหลหลาก น้ำท่วมฉับพลัน น้ำท่วมขัง และดินโคลนถล่ม ให้เตรียมความพร้อมรับมือติดตามข้อมูลสภาวะอากาศและข่าวสารจากทางราชการ รวมถึงเฝ้าระวังพื้นที่เสี่ยงฝนตกหนักหรือบริเวณที่มีฝนตกสะสมต่อเนื่องซึ่งอาจทำให้เกิดอุทกภัยและดินโคลนถล่ม สำหรับสถานที่ท่องเที่ยวทางธรรมชาติ โดยเฉพาะ ถ้ำน้ำตก ถ้ำลอด กรณีฝนตกหนักและมีความเสี่ยงที่จะเกิดภัย ให้ผู้อำนวยการจังหวัดสั่งการหน่วยงานที่รับผิดชอบประกาศแจ้งเตือนและปิดกั้นพื้นที่ห้ามบุคคลใดเข้าพื้นที่โดยเด็ดขาด พร้อมทั้งจัดเจ้าหน้าที่เฝ้าระวังพื้นที่เสี่ยงภัยดังกล่าว ตลอด ๒๔ ชั่วโมง

๒. กรณีคลื่นลมแรง ให้ผู้อำนวยการจังหวัดสั่งการหน่วยงานที่รับผิดชอบ ออกประกาศหรือติดตั้งสัญญาณการแจ้งเตือนประชาชนบริเวณชายฝั่งทะเล และแจ้งนักท่องเที่ยวห้ามลงเล่นน้ำทะเลในช่วงที่มีคลื่นลมแรง โดยเด็ดขาด กรณีการเดินทางเรือให้มอบหมายหน่วยงานที่รับผิดชอบ เช่น กรมเจ้าท่า กองทัพเรือ ตำรวจน้ำ ฯลฯ แจ้งเตือนการเดินทางเรือ โดยให้ชาวเรือ ผู้บังคับเรือ ผู้ประกอบการเดินทางเรือโดยสาร เดินทางด้วยความระมัดระวังให้มากขึ้น และหากสถานการณ์ในพื้นที่มีแนวโน้มรุนแรงขึ้น ให้กองอำนวยการป้องกันและบรรเทาสาธารณภัยจังหวัดพิจารณาห้ามการเดินทางเรือออกจากฝั่งโดยเด็ดขาด

๓. ให้จัดเตรียมศูนย์พักพิงชั่วคราวให้พร้อมรับผู้อพยพให้เพียงพอ กรณีเกิดสถานการณ์ขอให้มอบหมายหน่วยงานที่เกี่ยวข้อง รวมทั้งองค์กรปกครองส่วนท้องถิ่น กำนัน ผู้ใหญ่บ้าน จัดเตรียมอาหาร น้ำดื่ม และสิ่งจำเป็นในการดำรงชีพให้เพียงพอในศูนย์พักพิงชั่วคราวด้วย

ทั้งนี้ หากมีแนวโน้มจะเกิดสถานการณ์รุนแรงในพื้นที่ ให้ถือปฏิบัติตามข้อสั่งการและมาตรการตามหนังสือกองบัญชาการป้องกันและบรรเทาสาธารณภัยแห่งชาติ ด่วนที่สุด ที่ มท (บกปภ) ๐๖๒๔/ว ๓๕๕ ลงวันที่ ๑๙ พฤษภาคม ๒๕๖๙ และขอให้เน้นย้ำประชาสัมพันธ์สร้างการรับรู้ในทุกช่องทางให้ถึงประชาชนทุกกลุ่มผ่านทางสื่อสังคมออนไลน์ (social media) หอกระจายข่าว และสถานีวิทยุท้องถิ่นและวิทยุชุมชน พร้อมทั้งให้รายงานผลการแจ้งเตือนภัยของกองอำนวยการป้องกันและบรรเทาสาธารณภัยจังหวัดผ่านช่องทางแอปพลิเคชันไลน์ “กลุ่มป้องกันและปฏิบัติการ ปภ.”



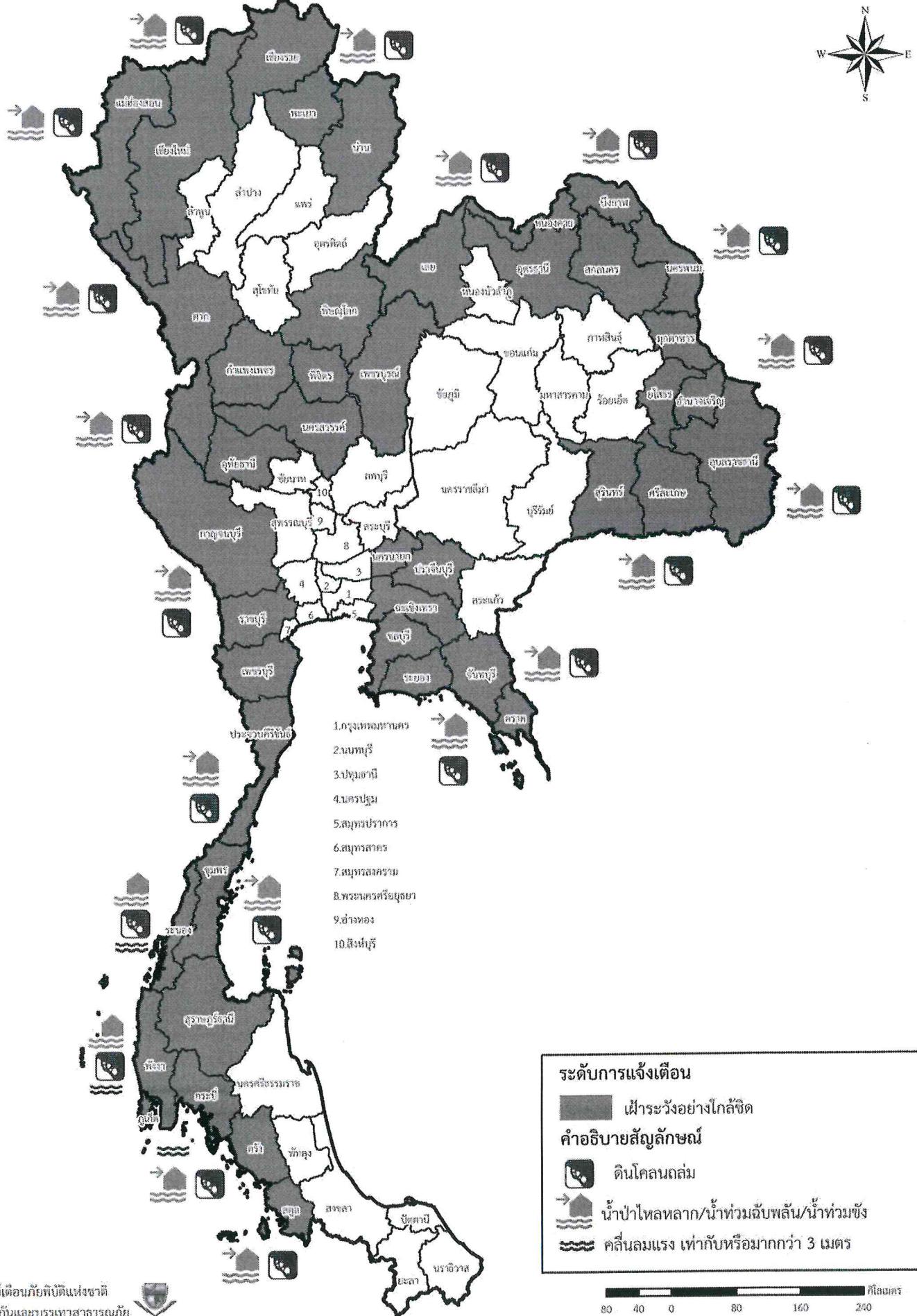
(นายธีรพัฒน์ คัชมาตย์)

อธิบดีกรมป้องกันและบรรเทาสาธารณภัย
ผู้อำนวยการกลาง

แผนที่แจ้งเตือนน้ำป่าไหลหลาก น้ำท่วมฉับพลัน น้ำท่วมขัง ดินโคลนถล่ม และคลื่นลมแรง
ระหว่างวันที่ 28 มิถุนายน - 3 กรกฎาคม 2569 จำนวน 43 จังหวัด

100°0'0"E

105°0'0"E



- 1.กรุงเทพมหานคร
- 2.นครปฐม
- 3.ปทุมธานี
- 4.นครปฐม
- 5.สมุทรปราการ
- 6.สมุทรสาคร
- 7.สมุทรสงคราม
- 8.พระนครศรีอยุธยา
- 9.อ่างทอง
- 10.สิงห์บุรี

ระดับการแจ้งเตือน

- ฝ้าระวังอย่างใกล้ชิด

คำอธิบายสัญลักษณ์

- ดินโคลนถล่ม
- น้ำป่าไหลหลาก/น้ำท่วมฉับพลัน/น้ำท่วมขัง
- คลื่นลมแรง เท่ากับหรือมากกว่า 3 เมตร



หนังสือในราชการกองอำนวยการป้องกันและบรรเทาสาธารณภัยกลาง ด่วนที่สุด

ที่ มท (กปภก) ๐๖๑๐/ว ๘๘๓

วันที่ ๒๗ มิถุนายน ๒๕๖๙

จาก อธิบดีกรมป้องกันและบรรเทาสาธารณภัย/ผู้อำนวยการกลาง

ถึง ผู้อำนวยการศูนย์ป้องกันและบรรเทาสาธารณภัยเขตทุกเขต (ยกเว้น เขต ๑ ปทุมธานี และ เขต ๖ ขอนแก่น)

ด้วยประกาศกรมอุตุนิยมวิทยา เรื่อง ฝนตกหนักถึงหนักมากบริเวณประเทศไทย และคลื่นลมแรงบริเวณทะเลอันดามันตอนบน (มีผลกระทบในช่วงวันที่ ๒๘ มิถุนายน - ๓ กรกฎาคม ๒๕๖๙) ฉบับที่ ๒ (๙๒/๒๕๖๙) ประกาศ ณ วันที่ ๒๗ มิถุนายน ๒๕๖๙ เวลา ๐๕.๐๐ น. แจ้งว่า ในช่วงวันที่ ๒๘ มิถุนายน - ๓ กรกฎาคม ๒๕๖๙ ประเทศไทยจะมีฝนเพิ่มขึ้น และมีฝนตกหนักถึงหนักมากบางแห่ง โดยเฉพาะบริเวณภาคกลาง และภาคใต้ฝั่งตะวันตก เนื่องจากจะมีร่องมรสุมพาดผ่านภาคเหนือ และภาคตะวันออกเฉียงเหนือตอนบน ประกอบกับมรสุมตะวันตกเฉียงใต้ที่พัดปกคลุมทะเลอันดามัน ประเทศไทย และอ่าวไทยจะมีกำลังแรงขึ้น อาจทำให้เกิดน้ำท่วมฉับพลันและน้ำป่าไหลหลาก ส่วนคลื่นลมบริเวณทะเลอันดามันตอนบนจะมีกำลังค่อนข้างแรงในช่วงวันที่ ๒๙ มิถุนายน - ๓ กรกฎาคม ๒๕๖๙ โดยมีคลื่นสูง ๒ - ๓ เมตร บริเวณที่มีฝนฟ้าคะนองจะมีคลื่นสูงมากกว่า ๓ เมตร ส่วนทะเลอันดามันตอนล่าง และอ่าวไทยตอนบนมีคลื่นสูงประมาณ ๒ เมตร บริเวณที่มีฝนฟ้าคะนองคลื่นสูงมากกว่า ๒ เมตร โดยมีพื้นที่คาดว่าจะเกิดฝนตกหนัก อาจเกิดน้ำป่าไหลหลาก น้ำท่วมฉับพลัน น้ำท่วมขัง ดินโคลนถล่ม และคลื่นลมแรง ระหว่างวันที่ ๒๘ มิถุนายน - ๓ กรกฎาคม ดังนี้

๑. สถานการณ์น้ำป่าไหลหลาก น้ำท่วมฉับพลัน น้ำท่วมขัง และดินโคลนถล่ม

ภาคเหนือ จังหวัดแม่ฮ่องสอน เชียงใหม่ เชียงราย พะเยา น่าน ตาก กำแพงเพชร พิษณุโลก พิจิตร เพชรบูรณ์ นครสวรรค์ และจังหวัดอุทัยธานี

ภาคตะวันออกเฉียงเหนือ จังหวัดเลย อุดรธานี หนองคาย บึงกาฬ สกลนคร นครพนม มุกดาหาร ยโสธร อำนาจเจริญ สุรินทร์ ศรีสะเกษ และจังหวัดอุบลราชธานี

ภาคกลาง จังหวัดกาญจนบุรี ราชบุรี นครนายก ปราจีนบุรี ฉะเชิงเทรา ชลบุรี ระยอง จันทบุรี ตราด เพชรบุรี และจังหวัดประจวบคีรีขันธ์

ภาคใต้ จังหวัดชุมพร สุราษฎร์ธานี ระนอง พังงา ภูเก็ต กระบี่ ตรัง และจังหวัดสตูล

๒. คลื่นลมแรง

ภาคใต้ จังหวัดระนอง (อำเภอเมืองระนอง สุขสำราญ และอำเภอกะเปอร์) พังงา (อำเภอเกาะยาว ตะกั่วทุ่ง ท้ายเหมือง ตะกั่วป่า และอำเภอคุระบุรี) ภูเก็ต (ทุกอำเภอ) และจังหวัดกระบี่ (อำเภอเมืองกระบี่ คลองท่อม เกาะลันตา เขื่อนคลอง และอำเภออ่าวลึก)

เพื่อเป็นการเตรียมความพร้อม เฝ้าระวังและติดตามสถานการณ์ รวมทั้งลดผลกระทบจากสถานการณ์ดังกล่าวอย่างมีประสิทธิภาพ จึงขอให้ศูนย์ป้องกันและบรรเทาสาธารณภัยเขต ดำเนินการ ดังนี้

๑. ประชุมห้องปฏิบัติการ (War Room) ระดับพื้นที่ เพื่อติดตามข้อมูลสภาวะอากาศ สถานการณ์น้ำท่า และเตรียมความพร้อมเครื่องจักรกลสาธารณภัย รถปฏิบัติการ กำลังพล ให้พร้อมสนับสนุน จังหวัดในเขตความรับผิดชอบตลอด ๒๔ ชั่วโมง

๒. กรณีประเมินสถานการณ์แล้ว คาดว่าจะเกิดสถานการณ์ หรือสถานการณ์ขยายวงกว้าง ให้มอบหมายบุคลากร ชุดเผชิญสถานการณ์วิกฤต (ERT) พร้อมเครื่องจักรกลสาธารณภัย รถปฏิบัติการ ไปปฏิบัติหน้าที่ในศูนย์บัญชาการเหตุการณ์จังหวัด ขึ้นการบังคับบัญชาต่อผู้ว่าราชการจังหวัด/ผู้อำนวยการจังหวัด โดยประสานการปฏิบัติกับสำนักงานป้องกันและบรรเทาสาธารณภัยจังหวัด และให้สนับสนุนกองอำนาจการ ป้องกันและบรรเทาสาธารณภัยจังหวัดในการจัดให้มีศูนย์พักพิงชั่วคราวด้วย

๓. กรณีทรัพยากรเพื่อสนับสนุนในจังหวัดในเขตความรับผิดชอบไม่เพียงพอ ให้ประสานขอรับการสนับสนุนจากศูนย์ป้องกันและบรรเทาสาธารณภัยเขตใกล้เคียง

๔. สอบถามข้อมูลเพิ่มเติมที่ศูนย์เตือนภัยพิบัติแห่งชาติ โทรศัพท์หมายเลข ๐ ๒๓๔๙ ๔๑๑๔ หากข้อมูลคาดการณ์สถานการณ์มีการเปลี่ยนแปลงจะแจ้งให้ทราบต่อไป



(นายธีรพัฒน์ คัชมาตย์)

อธิบดีกรมป้องกันและบรรเทาสาธารณภัย
ผู้อำนวยการกลาง



ปภ. แจงเตือน 43 จังหวัด

ภาคเหนือ ภาคตะวันออกเฉียงเหนือ ภาคกลาง และภาคใต้
เฝ้าระวังน้ำป่าไหลหลาก น้ำท่วมฉับพลัน
น้ำท่วมขัง ดินโคลนถล่ม และคลื่นลมแรง

28 มิ.ย. - 3 ก.ค. 69

ภาคเหนือ

แม่ฮ่องสอน เชียงใหม่ เชียงราย พะเยา น่าน ตาก
กำแพงเพชร พิษณุโลก พิจิตร เพชรบูรณ์ นครสวรรค์
และอุทัยธานี

ภาคตะวันออกเฉียงเหนือ

เลย อุดรธานี หนองคาย บึงกาฬ สกลนคร นครพนม
มุกดาหาร ยโสธร อำนาจเจริญ สุรินทร์ ศรีสะเกษ
และอุบลราชธานี

ภาคกลาง

กาญจนบุรี ราชบุรี นครนายก
ปราจีนบุรี ฉะเชิงเทรา ชลบุรี
ระยอง จันทบุรี ตราด เพชรบุรี
และประจวบคีรีขันธ์

ภาคใต้

ชุมพร สุราษฎร์ธานี ระนอง
พังงา ภูเก็ต กระบี่ ตรัง
และสตูล

“โปรดติดตามข่าวสาร
อย่างใกล้ชิด และเตรียม
พร้อมรับมือสถานการณ์”

สายด่วนนิรภัย

1784

