

ด่วน

ที่ ยส ๐๐๒๓.๓/ว ๑๘๗



ถึง สำนักงานเทศบาลเมืองยโสธร และสำนักงานส่งเสริมการปกครองท้องถิ่นอำเภอ ทุกอำเภอ

ตามหนังสือจังหวัดยโสธร ที่ ยส ๐๐๒๓.๓/ว ๔๒๗๓ ลงวันที่ ๑๗ พฤษภาคม ๒๕๖๑
แจ้งเร่งรัดให้องค์กรปกครองส่วนท้องถิ่น ดำเนินการจัดทำแผนที่แนวเขตปกครององค์กรปกครองส่วนท้องถิ่น
ในระบบภูมิศาสตร์ (GIS) เพื่อเตรียมความพร้อมให้องค์กรปกครองส่วนท้องถิ่นสามารถรับมอบข้อมูลในรูปแบบ
Shape File จากกรมที่ดินได้ในทันทีที่ร่างพระราชบัญญัติภาษีที่ดินและสิ่งปลูกสร้าง พ.ศ. มีผลใช้บังคับ
ความละเอียดตามที่อ้างถึง นั้น

กรมส่งเสริมการปกครองท้องถิ่น ได้จัดทำ “ระบบรายงานการเตรียมความพร้อมขององค์กร
ปกครองส่วนท้องถิ่น ตามร่างพระราชบัญญัติภาษีที่ดินและสิ่งปลูกสร้าง พ.ศ.” ผ่านระบบข้อมูลกลาง
องค์กรปกครองส่วนท้องถิ่น (INFO) เพื่อสำรวจและแจ้งข้อมูลรายชื่อตำแหน่งซึ่งอยู่ในเขตพื้นที่รับผิดชอบ
ของเทศบาลและองค์กรปกครองส่วนท้องถิ่นให้กรมที่ดินทราบในขั้นตอนต่อไป จึงขอให้แจ้งองค์กรปกครอง
ส่วนท้องถิ่นทราบและบันทึกการรายงานข้อมูลดังกล่าวให้แล้วเสร็จภายในวันที่ ๓๑ พฤษภาคม ๒๕๖๑
อนึ่ง การบันทึกการรายงานในระบบข้อมูลกลางองค์กรปกครองส่วนท้องถิ่น (INFO) นั้นให้องค์กรปกครอง
ส่วนท้องถิ่นใช้งานบนเว็บเบราว์เซอร์ Google Chrome และดำเนินการตามคู่มือการใช้งาน ดังรายละเอียด
ปรากฏตามสำเนาหนังสือกรมส่งเสริมการปกครองท้องถิ่น ด่วน ที่ มท ๐๘๐๘.๓/ว ๑๔๘๓ ลงวันที่ ๒๑
พฤษภาคม ๒๕๖๑ ที่แนบมาพร้อมนี้

จึงเรียนมาเพื่อดำเนินการ สำหรับสำนักงานส่งเสริมการปกครองท้องถิ่นอำเภอให้แจ้งองค์กร
ปกครองส่วนท้องถิ่นในพื้นที่ดำเนินการโดยเร่งด่วน



กลุ่มงานส่งเสริมและพัฒนาท้องถิ่น

โทร. ๐ ๔๕๗๑ ๓๐๓๕ ต่อ ๓๓

วิสัยทัศน์จังหวัดยโสธร “ยโสธรเมืองเกษตรอินทรีย์ เมืองแห่งวิถีอีสาน”

ร. ขงจื่อสีซัท

28 พ.ค. 2561



ด่วน

ที่ มท ๐๘๐๘.๓/ว ๑๕๘๓

กรมส่งเสริมการปกครองท้องถิ่นจังหวัดยโสธร

เลขรับ 3759

วันที่ 28 พ.ค. 2561

() ผ.บ.ท. () ก.จ.ส. () ก.จ.อ.

() ก.จ.บ. () ก.จ.จ. () ก.จ.อ.

ถึง สำนักงานส่งเสริมการปกครองท้องถิ่นจังหวัดทุกจังหวัด

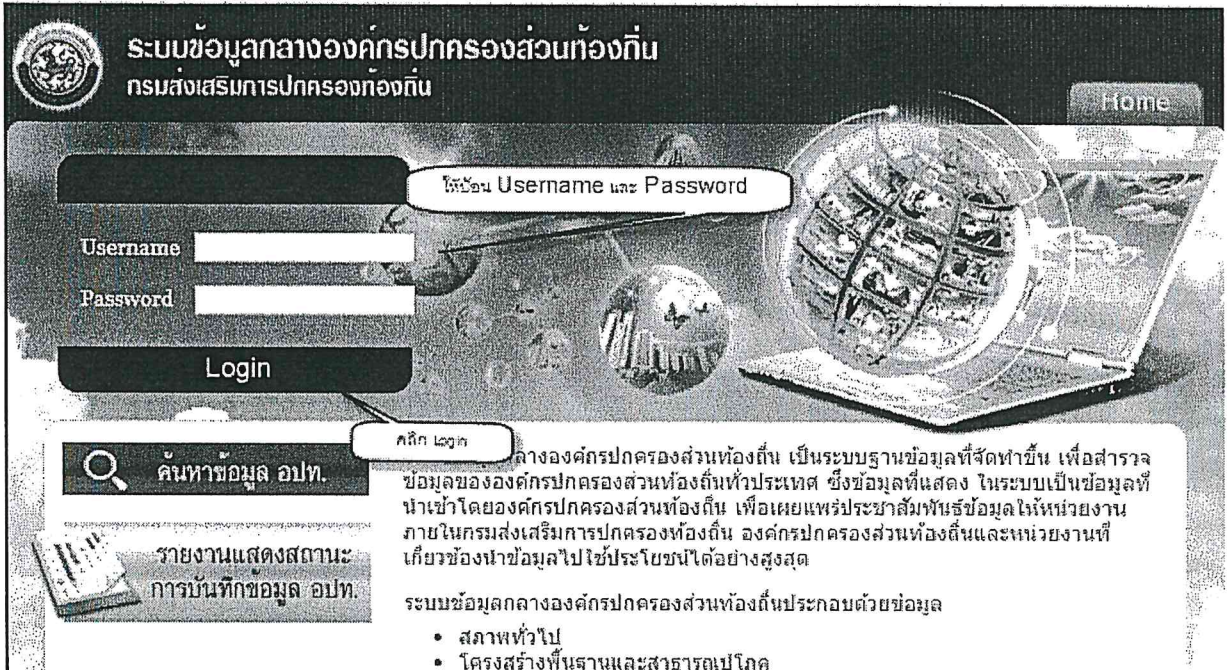
ตามหนังสือกรมส่งเสริมการปกครองท้องถิ่น ที่ มท ๐๘๐๘.๓/ว ๑๒๗๒ ลงวันที่ ๒ พฤษภาคม ๒๕๖๑ ได้แจ้งให้จังหวัดพิจารณาเร่งรัดองค์กรปกครองส่วนท้องถิ่นดำเนินการจัดทำแผนที่แนวเขตปกครององค์กรปกครองส่วนท้องถิ่นในระบบสารสนเทศภูมิศาสตร์ (GIS) เพื่อเตรียมความพร้อมให้องค์กรปกครองส่วนท้องถิ่นสามารถรับมอบข้อมูลในรูปแบบ Shape File จากกรมที่ดินได้ในพื้นที่ที่ร่างพระราชบัญญัติภาษีที่ดินและสิ่งปลูกสร้าง พ.ศ. มีผลบังคับใช้ ความละเอียดแจ้งแล้ว นั้น

กรมส่งเสริมการปกครองท้องถิ่นได้จัดทำ “ระบบรายงานการเตรียมความพร้อมขององค์กรปกครองส่วนท้องถิ่นตามร่างพระราชบัญญัติภาษีที่ดินและสิ่งปลูกสร้าง พ.ศ. ” ผ่านระบบข้อมูลกลางองค์กรปกครองส่วนท้องถิ่น (INFO) เพื่อสำรวจและแจ้งข้อมูลรายชื่อตำบลซึ่งอยู่ในเขตพื้นที่รับผิดชอบของเทศบาลและองค์การบริหารส่วนตำบลให้กรมที่ดินทราบในขั้นตอนต่อไป จึงขอให้สำนักงานส่งเสริมการปกครองท้องถิ่นจังหวัดแจ้งให้องค์กรปกครองส่วนท้องถิ่นทราบและบันทึกการรายงานข้อมูลดังกล่าวให้แล้วเสร็จภายในวันที่ ๓๑ พฤษภาคม ๒๕๖๑ อนึ่ง การบันทึกการรายงานในระบบข้อมูลกลางองค์กรปกครองส่วนท้องถิ่น (INFO) นั้นให้องค์กรปกครองส่วนท้องถิ่นใช้งานบนเว็บเบราว์เซอร์ Google Chrome และดำเนินการตามคู่มือการใช้งานที่ส่งมาพร้อมนี้

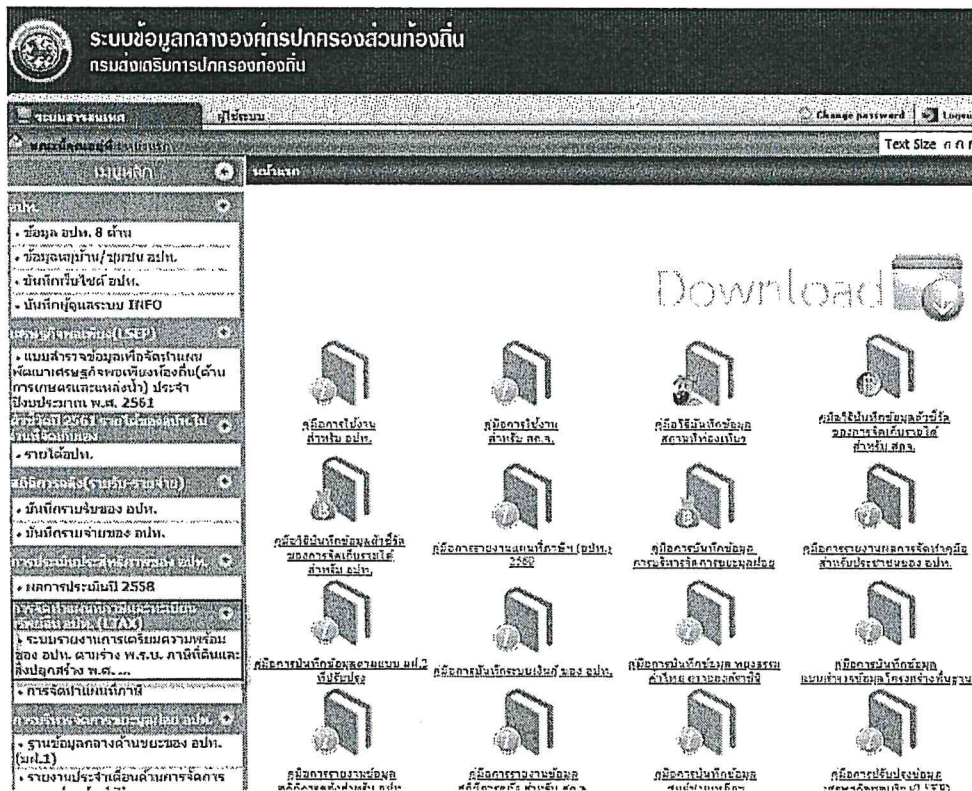


สำนักบริหารการคลังท้องถิ่น
 ส่วนนโยบายการคลังและพัฒนารายได้
 โทร. ๐-๒๒๔๑-๙๐๐๐ ต่อ ๑๔๓๓ , ๓๔
 โทรสาร ๐-๒๒๔๑-๘๘๙๘

๔. ใช้ username / password ที่ใช้ในการบันทึกข้อมูลระบบข้อมูลกลางองค์กรปกครองส่วนท้องถิ่น (Info)



๕. จะปรากฏภาพดังดังกล่าว คลิกเลือกรายการ ระบบรายงานการเตรียมความพร้อมของ อปท. ตามร่าง พ.ร.บ. ภาษีที่ดินและสิ่งปลูกสร้าง พ.ศ.




ระบบรายงานการเตรียมความพร้อมของ อปท. ตามร่าง พ.ร.บ.ภาษีที่ดินและสิ่งปลูกสร้าง พ.ศ.

การเพิ่มข้อมูล



รูปแสดงหน้าเพิ่มข้อมูลระบบรายงานการเตรียมความพร้อมของ อปท. ตามร่าง พ.ร.บ.ภาษีที่ดินและสิ่งปลูกสร้าง พ.ศ.

- คลิกปุ่ม “คลิกเพื่อบันทึกข้อมูล”



แบบรายงานผลข้อมูลตำแหน่งที่ดินของ อปท. เพื่อนำไปใช้เป็นฐานข้อมูลในการจัดส่งข้อมูลรูปแบบแปลงที่ดินและข้อมูลเอกสารสิทธิของที่ดินให้กับองค์กรปกครองส่วนท้องถิ่น ตามร่างพระราชบัญญัติภาษีที่ดินและสิ่งปลูกสร้าง พ.ศ.

จังหวัด ประชาคมดิจิทัล
อำเภอ บางสะพาน
เทศบาลตำบล บ้านกรวด
ฝ่ายลงพื้นที่ของ อปท.
ชื่อตำบลหรือจุดในพื้นที่รับผิดชอบของ อปท.

- ตำบล
- กำเนิดคพคณ
 - ชัยเกษม
 - ทองมงคล
 - รังชัย
 - พงศ์ประศาสน์
 - แม่รำพึง
 - รชนทอง

กรณีทราบมีอสังหาริมทรัพย์ มูลค่าส่วน ละ ๕๐๐๐ ในพื้นที่ อปท. ไประบุมีอสังหาริมทรัพย์แห่ง (ตัวอย่างเลข 4936118694.4936118894)

ผู้บันทึกข้อมูล : นางสาวสายใจ เจริญพร้อม
ตำแหน่ง : วิศวกรบันทึกข้อมูล
เบอร์โทรศัพท์ : 081-2358945

info.dla.go.th บอกรว่า

บันทึกข้อมูลเรียบร้อยแล้ว



ใส่รายละเอียดข้อมูลดังนี้

1. เลือกตำบลที่อยู่ในพื้นที่รับผิดชอบของ อปท. ได้อย่างน้อย 1 ตำบล
2. กรณีทราบชื่อระหว่างที่ดิน มาตรฐาน ๑:๔๐๐๐ ในพื้นที่ อปท. ให้ระบุชื่อระหว่างที่ดินทุกแห่ง (ตัวอย่าง 4936118694,4936118894)
3. ผู้บันทึกข้อมูล
4. ตำแหน่ง
5. เบอร์โทรศัพท์

■ **คลิกปุ่ม “บันทึกข้อมูล”**

กรณีที่ไม่เลือกตำบลจะไม่สามารถบันทึกข้อมูลเข้าสู่ระบบได้ ระบบจะแสดงกล่องข้อความกรุณาเลือกตำบลอย่างน้อย ๑ แห่ง



แบบรายงานผลข้อมูลตำแหน่งที่ตั้งของ อปท.
เพื่อนำไปใช้เป็นฐานข้อมูลในการจัดส่งข้อมูลรูปแบบแปลงที่ดินและข้อมูลเอกสารสิทธิของที่ดินให้กับองค์กรปกครองส่วน
ท้องถิ่น ตามร่างพระราชบัญญัติภาษีที่ดินและสิ่งปลูกสร้าง พ.ศ. ...

จังหวัด **ประจวบคีรีขันธ์** อำเภอ **นางสาวหวาน** เทศบาลตำบล **บ้านกรูด**
ตำบลที่เป็นที่ตั้ง อปท.
ชื่อตำบลที่ผู้บันทึกเลือกในภาคของ อปท. **สองชัย**

นำผล

- กำนันตำบล
- นายก อบต.
- นายก อบจ.
- รองนายก อบจ.
- ผอ. อบต.
- ผอ. อบจ.
- รศน. อบจ.

กรณีทราบชื่อระหว่างที่ดิน มาตรฐาน ๑:๔๐๐๐ ในพื้นที่ อปท. ให้ระบุชื่อระหว่างที่ดินทุกแห่ง (ตัวอย่างเช่น 4936118694,4936118894)

ผู้บันทึกข้อมูล :
ตำแหน่ง :
เบอร์โทรศัพท์ :

info.dla.go.th บอกว่า

กรุณาเลือกตำบลอย่างน้อย 1 แห่ง



การแก้ไขข้อมูล

ระบบรายงานการเตรียมความพร้อมของ อปท. ตามร่าง พ.ร.บ.ภาษีที่ดินและสิ่งปลูกสร้าง พ.ศ.

■ คลิกปุ่ม “แก้ไข”

1. เลือกตำบลที่อยู่ในพื้นที่รับผิดชอบของ อปท. ได้อย่างน้อย ๑ ตำบล
2. กรณีทราบชื่ออระวางที่ดิน มาตราส่วน ๑:๕๐๐๐ ในพื้นที่ อปท. ให้ระบุชื่ออระวางที่ดินทุกแห่ง (ตัวอย่าง 4936118694,4936118894)
3. ผู้บันทึกข้อมูล
4. ตำแหน่ง
5. เบอร์โทรศัพท์

■ คลิกปุ่ม “บันทึกข้อมูล

ระบบข้อมูลกลางองค์กรปกครองส่วนท้องถิ่น
กรมส่งเสริมการปกครองท้องถิ่น

ระบบสารสนเทศ ผู้ใช้ระบบ

นางสาว สายใจ เจริญพร้อม

พนักงานบันทึกข้อมูล

หน้าละ 10 รายการ

1 ถึง 1 จาก 1

ระบบข้อมูลกลางองค์กรปกครองส่วนท้องถิ่น
กรมส่งเสริมการปกครองท้องถิ่น

ระบบสารสนเทศ ผู้ใช้ระบบ

นางสาว สายใจ เจริญพร้อม

พนักงานบันทึกข้อมูล

หน้าละ 10 รายการ

1 ถึง 1 จาก 1

แบบรายงานผลข้อมูลสำเนาหนึ่งที่ตั้งของ อปท.
เพื่อนำไปใช้เป็นฐานข้อมูลในการจัดส่งข้อมูลรูปแบบแปลงที่ดินและข้อมูลเอกสารสิทธิของที่ดินให้กับองค์กรปกครองส่วน
ท้องถิ่น ตามร่างพระราชบัญญัติภาษีที่ดินและสิ่งปลูกสร้าง พ.ศ.

จังหวัด ราชบุรี รหัสไปรษณีย์ อำเภอ บางสะพาน เทศบาลตำบลบ้านกรูด

ตำบลที่บันทึกชื่อ อปท. ชื่อตำบลหรืออยู่ในพื้นที่รับผิดชอบของ อปท. ชื่อ

- ตำบล
- กิ่งก้นเพ็ญ
 - รัชชเกษม
 - ทรงมงคล
 - สองชัย
 - หงส์ประจักษ์
 - แฉ่งแจ้ง
 - ร่อนทอง

กรณีทราบชื่ออระวางที่ดิน มาตราส่วน ๑:๕๐๐๐ ในพื้นที่ อปท. ให้ระบุชื่ออระวางที่ดินทุกแห่ง (ตัวอย่างเลข 4936118694,4936118894)

ผู้บันทึกข้อมูล : นางสาวสายใจ เจริญพร้อม
ตำแหน่ง : พนักงานบันทึกข้อมูล
เบอร์โทรศัพท์ : 081-2358945

บันทึกข้อมูล ยกเลิก

การดูข้อมูล

ระบบรายงานการเตรียมความพร้อมของ อปท. ตามร่าง พ.ร.บ.ภาษีที่ดินและสิ่งปลูกสร้าง พ.ศ. ...

1. คลิกปุ่ม “แว่นขยาย” เพื่อดูข้อมูล (ฟังก์ชันการดูข้อมูลจะไม่สามารถแก้ไขข้อมูลได้)

ระบบข้อมูลกลางองค์กรปกครองส่วนท้องถิ่น
กรมส่งเสริมการปกครองท้องถิ่น

ระบบสารสนเทศ ผู้ใช้ระบบ Change password Logout

ขณะนี้คุณอยู่ที่ : การจัดหาแผนทำภาษีและทะเบียนทรัพย์สิน อปท. (LTA) >> ระบบรายงานการเตรียมความพร้อมของอปท. ตามร่าง พ.ร.บ.ภาษีที่ดินและสิ่งปลูกสร้าง

ระบบรายงานการเตรียมความพร้อมของ อปท. ตามร่าง พ.ร.บ. ภาษีที่ดินและสิ่งปลูกสร้าง พ.ศ. ... IP:2004

ลำดับ	ผู้รับผิดชอบ	ตำแหน่ง
1	นางสาว สายใจ เจริญพร้อม	พนักงานบันทึกข้อมูล

หน้าฯ 10 รายการ

1 ถึง 1 จาก 1

2. ตรวจสอบข้อมูลที่บันทึก เพื่อตรวจสอบความถูกต้อง

ระบบข้อมูลกลางองค์กรปกครองส่วนท้องถิ่น
กรมส่งเสริมการปกครองท้องถิ่น

ระบบสารสนเทศ ผู้ใช้ระบบ เจ้าหน้าที่เทศบาลตำบลบ้านกูด Change password Logout

ขณะนี้คุณอยู่ที่ : การจัดหาแผนทำภาษีและทะเบียนทรัพย์สิน อปท. (LTA) >> รายงานผลการเตรียมความพร้อมของ อปท. ตามร่าง พ.ร.บ. ภาษีที่ดินและสิ่งปลูกสร้าง พ.ศ. ... IP:2004

แบบรายงานผลข้อมูลตำแหน่งที่ตั้งของ อปท.
เพื่อนำไปใช้เป็นฐานข้อมูลในการจัดส่งข้อมูลรูปแบบแปลงที่ดินและข้อมูลเอกสารสิทธิของที่ดินให้กับองค์กรปกครองส่วนท้องถิ่น ตามร่างพระราชบัญญัติภาษีที่ดินและสิ่งปลูกสร้าง พ.ศ. ...

จังหวัด ระยองศรีษะ	อำเภอ บางสะพาน	เขตตำบลตำบลบ้านกูด
ตำบลที่เป็นที่ตั้ง อปท. ชื่อตำบลที่อยู่ในพื้นที่รับผิดชอบของ อปท.	สงขล	

ตำบล

- กำเนิดพิเศษ
- ชัยเกษม
- ทองมงคล
- สงขล
- พงษ์ประศาสน์
- เจริญพร้อม
- ร่อนทอง

กรณีสถานชื่อระวางที่ดิน มาตราส่วน ๑:๕๐๐๐ ในพื้นที่ อปท. ให้ระบุชื่อระวางที่ดินเลขทาง (ตัวอย่างเช่น 4936118594, 4936118594)

4936118534, 4936118534

ผู้บันทึกข้อมูล :	นางสาวสายใจ เจริญพร้อม
ตำแหน่ง :	พนักงานบันทึกข้อมูล
เบอร์โทรศัพท์ :	081-2358945

บันทึกข้อมูล ยกเลิก



ที่ มท ๐๘๐๘.๓/ว ๑๒๗)๒

กรมส่งเสริมการปกครองท้องถิ่น
ถนนนครราชสีมา เขตดุสิต กทม. ๑๐๓๐๐

๒ พฤษภาคม ๒๕๖๑

เรื่อง การจัดทำแผนที่แนวเขตปกครององค์กรปกครองส่วนท้องถิ่นเพื่อเตรียมความพร้อมรองรับการจัดเก็บภาษีที่ดินและสิ่งปลูกสร้าง

เรียน ผู้ว่าราชการจังหวัด ทุกจังหวัด

- อ้างถึง ๑. หนังสือกรมส่งเสริมการปกครองท้องถิ่น ที่ มท ๐๘๐๘.๓/ว ๒๐๔๙ ลงวันที่ ๗ ตุลาคม ๒๕๕๙
๒. หนังสือกระทรวงมหาดไทย ด่วนมาก ที่ มท ๐๘๐๘.๓/ว ๐๑๐๗ ลงวันที่ ๘ มกราคม ๒๕๖๑
๓. หนังสือกรมส่งเสริมการปกครองท้องถิ่น ที่ มท ๐๘๐๘.๓/ว ๘๖๐ ลงวันที่ ๒๗ มีนาคม ๒๕๖๑

ตามที่ได้จัดทำหนังสือคู่มือการใช้โปรแกรมประยุกต์ระบบสารสนเทศภูมิศาสตร์ (LTAX GIS) เพื่อให้องค์กรปกครองส่วนท้องถิ่น (เทศบาลและองค์การบริหารส่วนตำบล) นำไปใช้ในการจัดทำแผนที่ภาษีและทะเบียนทรัพย์สิน และกระทรวงมหาดไทยได้แจ้งให้องค์กรปกครองส่วนท้องถิ่นเตรียมความพร้อมรองรับการจัดเก็บภาษีที่ดินและสิ่งปลูกสร้าง เรื่องการจัดเก็บข้อมูลรายการที่ดินและสิ่งปลูกสร้าง โดยเร่งรัดดำเนินการจัดทำแผนที่ภาษีและทะเบียนทรัพย์สินให้แล้วเสร็จโดยเร็ว พร้อมทั้งแนะนำองค์กรปกครองส่วนท้องถิ่นที่ประสบปัญหาการจัดทำแผนที่ภาษีและทะเบียนทรัพย์สินในขั้นตอนการคัดลอกข้อมูลระวางที่ดินและรายละเอียดข้อมูลที่ดินประสานขอคัดลอกรูปแบบที่ดินในรูปแบบ Shape File กับสำนักเทคโนโลยีสารสนเทศ กรมที่ดิน รายละเอียดปรากฏตามหนังสือที่อ้างถึง นั้น

เนื่องจากร่างพระราชบัญญัติภาษีที่ดินและสิ่งปลูกสร้าง พ.ศ. ที่อยู่ในระหว่างการพิจารณาของสภานิติบัญญัติแห่งชาติ กำหนดให้กรมที่ดินจัดส่งข้อมูลรูปแบบที่ดินและข้อมูลเอกสารสิทธิของที่ดินและสิ่งปลูกสร้างที่ตั้งอยู่ในเขตพื้นที่ขององค์กรปกครองส่วนท้องถิ่นให้แก่องค์กรปกครองส่วนท้องถิ่นนั้นๆ เพื่อใช้ในการเตรียมการจัดเก็บภาษีภายในหกสิบวันนับแต่วันที่พระราชบัญญัตินี้ใช้บังคับ ดังนั้น เพื่อเตรียมความพร้อมให้องค์กรปกครองส่วนท้องถิ่นสามารถรับมอบข้อมูลในรูปแบบ Shape File จากกรมที่ดินได้ในทันทีที่ร่างพระราชบัญญัติภาษีที่ดินและสิ่งปลูกสร้าง พ.ศ. มีผลบังคับใช้ จึงขอให้จังหวัดแจ้งองค์กรปกครองส่วนท้องถิ่นดำเนินการจัดทำแผนที่แนวเขตองค์กรปกครองส่วนท้องถิ่นในระบบสารสนเทศภูมิศาสตร์ (GIS) ตามวิธีการในคู่มือการใช้โปรแกรมประยุกต์ระบบสารสนเทศภูมิศาสตร์ (LTAX GIS) ซึ่งจัดส่งให้ตามหนังสือที่อ้างถึง ๑ ให้แล้วเสร็จโดยเร็ว

จึงเรียนมาเพื่อโปรดพิจารณาดำเนินการต่อไป

ขอแสดงความนับถือ

(นายศุภกิจ สุวีฑิตยากร)

รองอธิบดี ปฏิบัติราชการแทน
อธิบดีกรมส่งเสริมการปกครองท้องถิ่น

สำนักบริหารการคลังท้องถิ่น
ส่วนนโยบายการคลังและพัฒนารายได้
โทร. ๐-๒๒๕๑-๙๐๐๐ ต่อ ๑๔๓๓-๓๔
โทรสาร ๐-๒๒๕๑-๘๘๙๘